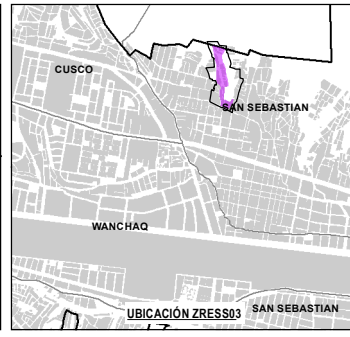
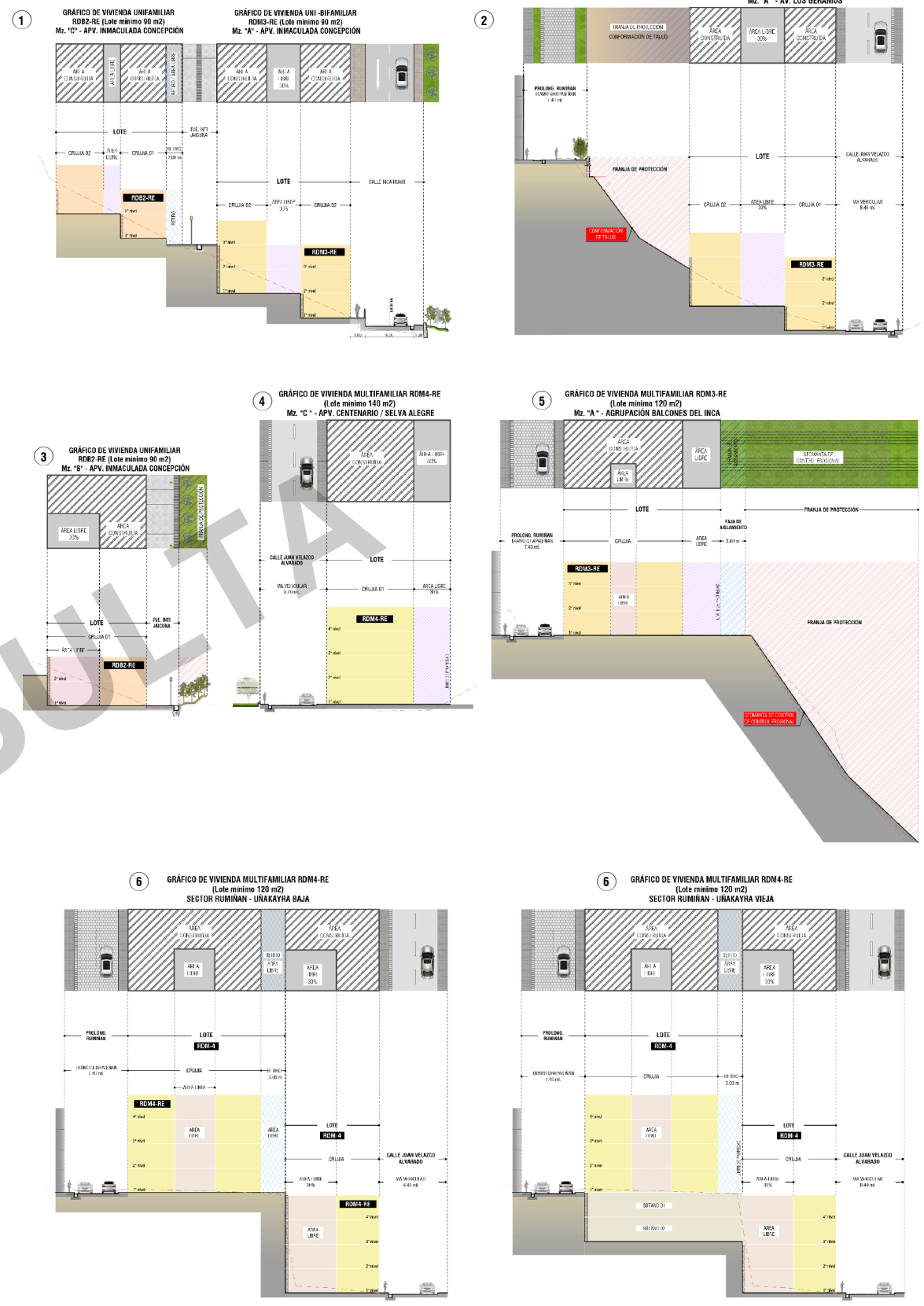
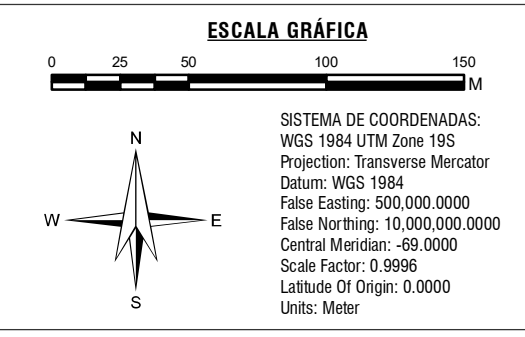


ZONIFICACIÓN Y USO DE SUELO CON PROPUESTAS PARA LA REDUCCIÓN DEL RIESGO
 APV LOS LICENCIADOS FUERZAS ARMADAS 1:2,750



LEYENDA

	ZONA DE REGLAMENTACIÓN ESPECIAL		PROPUESTA NO ESTRUCTURAL PARA LA REDUCCIÓN DEL RIESGO		MURO VOLADIZO
	AMBITO DE ESTUDIO		FRANJA DE AISLAMIENTO		MURO GAVION
	BORDE URBANO		FRANJA DE PROTECCIÓN POR PELIGRO MUY ALTO		ZONIFICACIÓN Y USO DE SUELO
	AGRUPACIONES URBANAS		PROPUESTA ESTRUCTURAL PARA LA REDUCCIÓN DEL RIESGO		RD02-RE RESIDENCIAL DENSIDAD BAJA - REGLAMENTO ESPECIAL
	MANZANAS ENTORNO		POZA DE DISIPACION		RD03-RE RESIDENCIAL DENSIDAD MEDIA 3 - REGLAMENTO ESPECIAL
	SITIO ARQUEOLOGICO PUMAMARKA		CANAL		RD04-RE RESIDENCIAL DENSIDAD MEDIA 4 - REGLAMENTO ESPECIAL
	ZONA DE PROTECCIÓN AMBIENTAL		MANTENIMIENTO DE CANAL		RD05-RE RESIDENCIAL DENSIDAD MEDIA 4
	VEREDAS		SUMIDERO		AV ÁREA VERDE
	CURVAS DE NIVEL		CONFORMACION		ZP-RE ZONA DE PROTECCIÓN CON REGLAMENTACIÓN ESPECIAL
	INFRAESTRUCTURA EXISTENTE		GEOMANTA		ZPMA ZONA DE PROTECCIÓN POR PELIGRO ALTO Y MUY ALTO
	MURO DE CONTENCION		PERFILADO DE TERRENO		



MUNICIPALIDAD PROVINCIAL DE CUSCO GERENCIA DE DESARROLLO URBANO Y RURAL

PLAN ESPECIFICO ZRESS03

PROYECTO: "MEJORAMIENTO Y RECUPERACIÓN DE LAS CONDICIONES DE HABITABILIDAD URBANA EN 41 ZONAS DE REGLAMENTACIÓN ESPECIAL DE LA PROVINCIA DE CUSCO"

MAPA: ZONIFICACIÓN Y USO DE SUELO CON PROPUESTAS PARA LA REDUCCIÓN DEL RIESGO

AGROPACIONES Y/O SECTOR: QUEBRADA UNAKAYRA

FEUENTE: - PMU CUSCO - SGGTP
 - PMU CUSCO - SGGTP
 - LEVANTAMIENTO TOPOGRAFICO 41 ZRS
 - FICHAS TÉCNICAS 41 ZRS
 - HABILITACIONES URBANAS

UBICACION: REGION: CUSCO
 PROVINCIA: CUSCO
 DISTRITO: SAN SEBASTIAN

ELABORADO POR: EQUIPO TECNICO PM41ZRE

REFERENCIALES: LOS LÍMITES DIGITALES SON REFERENCIALES
 Ley N° 27705 (5ta Disposición Transitoria)

ESCALA: MAYO - 2022

MP-FC 07B